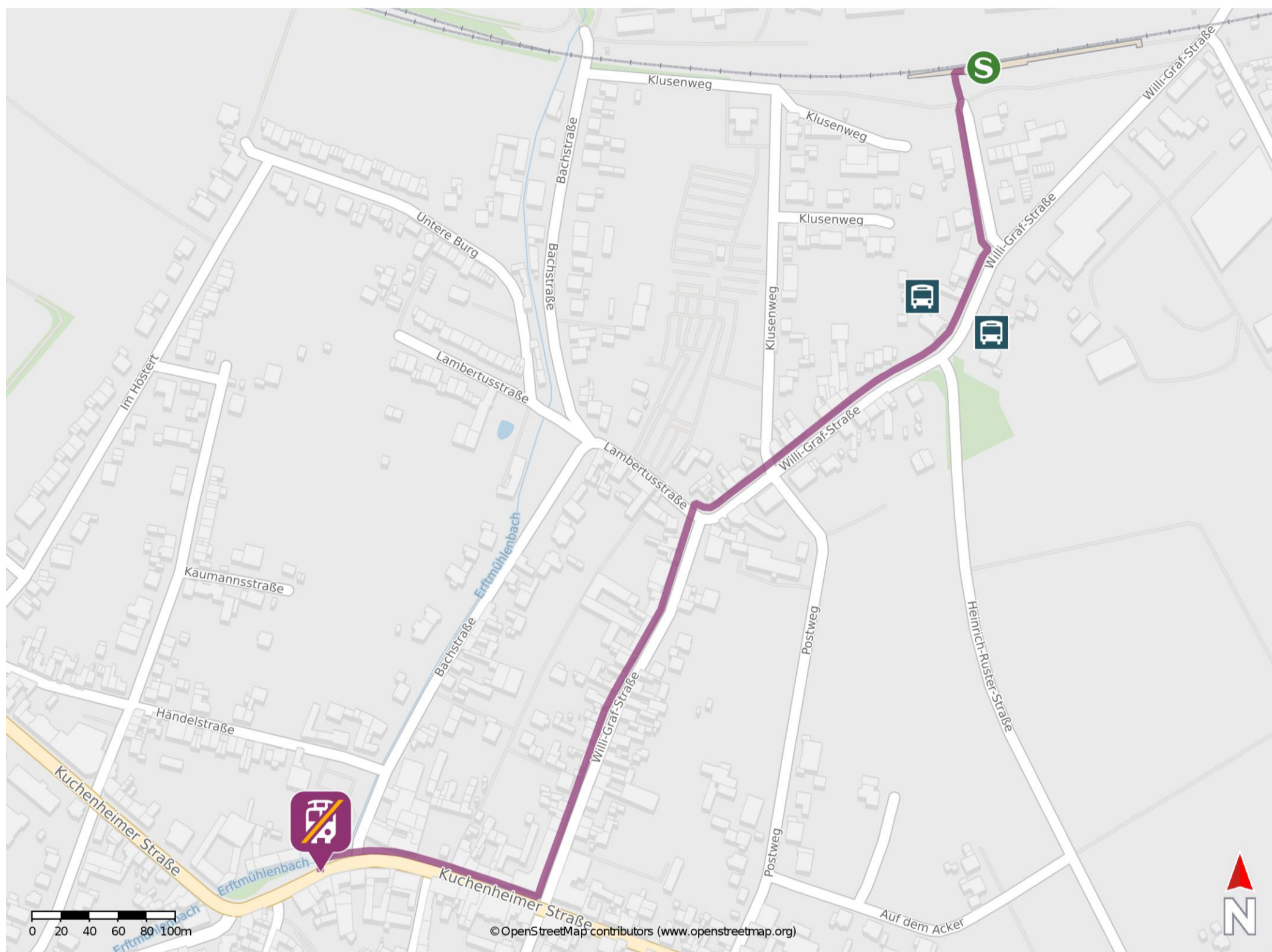


Euskirchen-Kuchenheim



Wegbeschreibung Schienenersatzverkehr *

Verlassen Sie den Bahnsteig und begeben Sie sich an die Willi-Graf-Straße. Folgen Sie der Willi-Graf-Straße ca. 700 m bis zur Kuchenheimer Straße. Biegen Sie nach rechts ab und folgen Sie dem Straßenverlauf bis zur Ersatzhaltestelle. Die Ersatzhaltestelle befindet sich an der Bushaltestelle Markt.

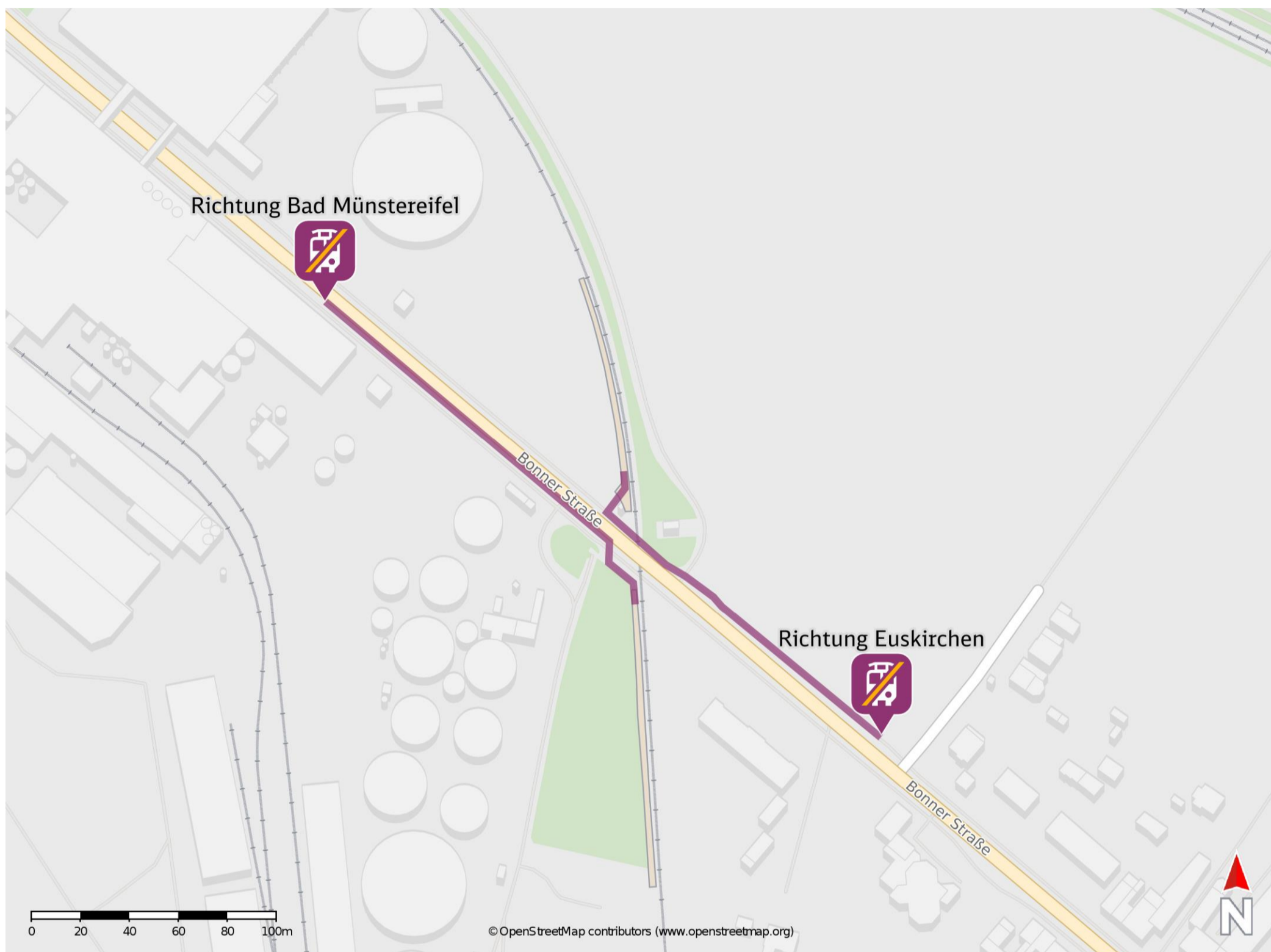


* Fahrradmitnahme im Schienenersatzverkehr nur begrenzt möglich.
Im QR Code sind die Koordinaten der Ersatzhaltestelle hinterlegt.


— barrierefrei
— nicht barrierefrei

Umgebungsplan

Euskirchen Zuckerfabrik



Ersatzhaltestelle Richtung Euskirchen



Ersatzhaltestelle Richtung Bad Münstereifel

Wegbeschreibung Schienenersatzverkehr *

Richtung Euskirchen: Verlassen Sie den Bahnsteig und begeben Sie sich an die Bonner Straße. Biegen Sie nach links ab und folgen Sie dem Straßenverlauf bis zur Ersatzhaltestelle. Die Ersatzhaltestellen befinden sich an der Bushaltestelle Euskirchen RWE.

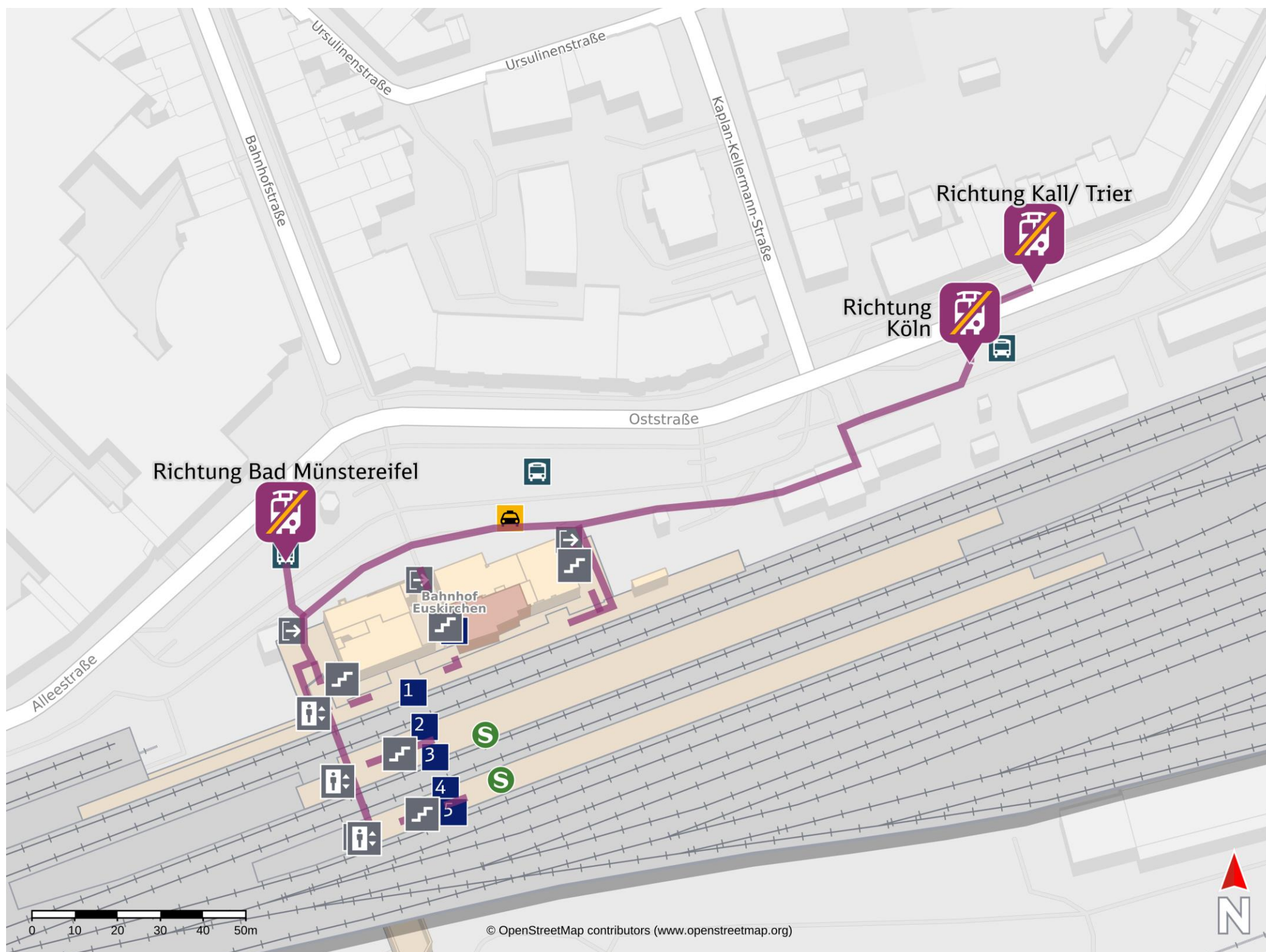
Richtung Bad Münstereifel: Verlassen Sie den Bahnsteig und begeben Sie sich an die Bonner Straße. Biegen Sie nach links ab und folgen Sie dem Straßenverlauf bis zur Ersatzhaltestelle. Die Ersatzhaltestellen befinden sich an der Bushaltestelle Zuckerfabrik Bf.

*Fahrradmitnahme im Schienenersatzverkehr nur begrenzt, teilweise gar nicht möglich. Bitte informieren Sie sich bei dem von Ihnen genutzten Eisenbahnverkehrsunternehmen. Im QR Code sind die Koordinaten der Ersatzhaltestelle hinterlegt.

— barrierefrei
— nicht barrierefrei

Umgebungsplan

Euskirchen



Ersatzhaltestelle Richtung Köln



Ersatzhaltestelle Richtung Kall/ Trier

Wegbeschreibung Schienenersatzverkehr *

Verlassen Sie den Bahnhof durch das Bahnhofsgebäude und biegen Sie nach rechts ab. Folgen Sie der Oststraße ca. 100 m bis zur Ersatzhaltestelle. Die Ersatzhaltestelle in Richtung Köln befindet sich an der Haltestelle Bahnhof am Bussteig H. Die Ersatzhaltestelle in Richtung Kall/ Trier befindet sich an der Haltestelle Bahnhof am Bussteig G/H. Die Ersatzhaltestelle in Richtung Bad Münstereifel befindet sich am Bussteig B in der Nähe des Bahnhofsgebäudes.


*Fahrradmitnahme im Schienenersatzverkehr nur begrenzt, teilweise gar nicht möglich. Bitte informieren Sie sich bei dem von Ihnen genutzten Eisenbahnverkehrsunternehmen. Im QR Code sind die Koordinaten der Ersatzhaltestelle hinterlegt.

— barrierefrei
— nicht barrierefrei

Schienerenersatzverkehr Euskirchen-Stotzheim – Haltestelle „Jupiterstraße“



Legende:

 Fußweg zum Halteplatz für den Schienenersatzverkehr

Ihre Informationsmöglichkeiten:

Internet:
bauinfos.deutschebahn.com

Bauhotline DB Regio NRW:
0202 515 62 515

Daten: © OpenStreetMap-Mitwirkende, ODbL. Tiles courtesy of Andy Allan

Schienerenersatzverkehr Euskirchen-Stotzheim – Haltestelle „Bahnhof“



Daten: © OpenStreetMap-Mitwirkende, ODbL. Tiles courtesy of Andy Allan

Legende:

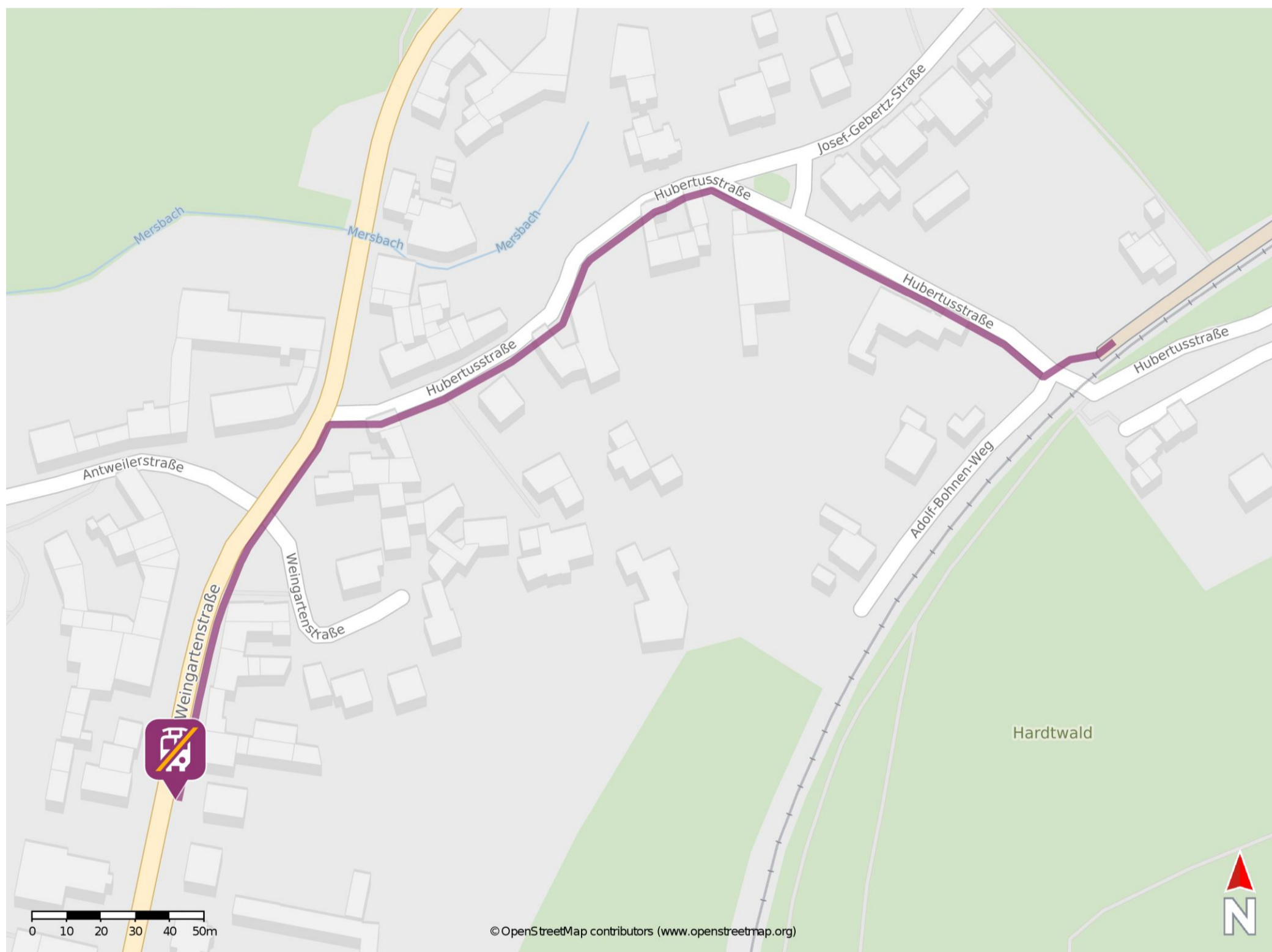
..... Fußweg zum Halteplatz für den Schienenersatzverkehr

Ihre Informationsmöglichkeiten:

Internet:
bauinfos.deutschebahn.com

Bauhotline DB Regio NRW:
0202 515 62 515

Euskirchen-Kreuzweingarten



Wegbeschreibung Schienenersatzverkehr *

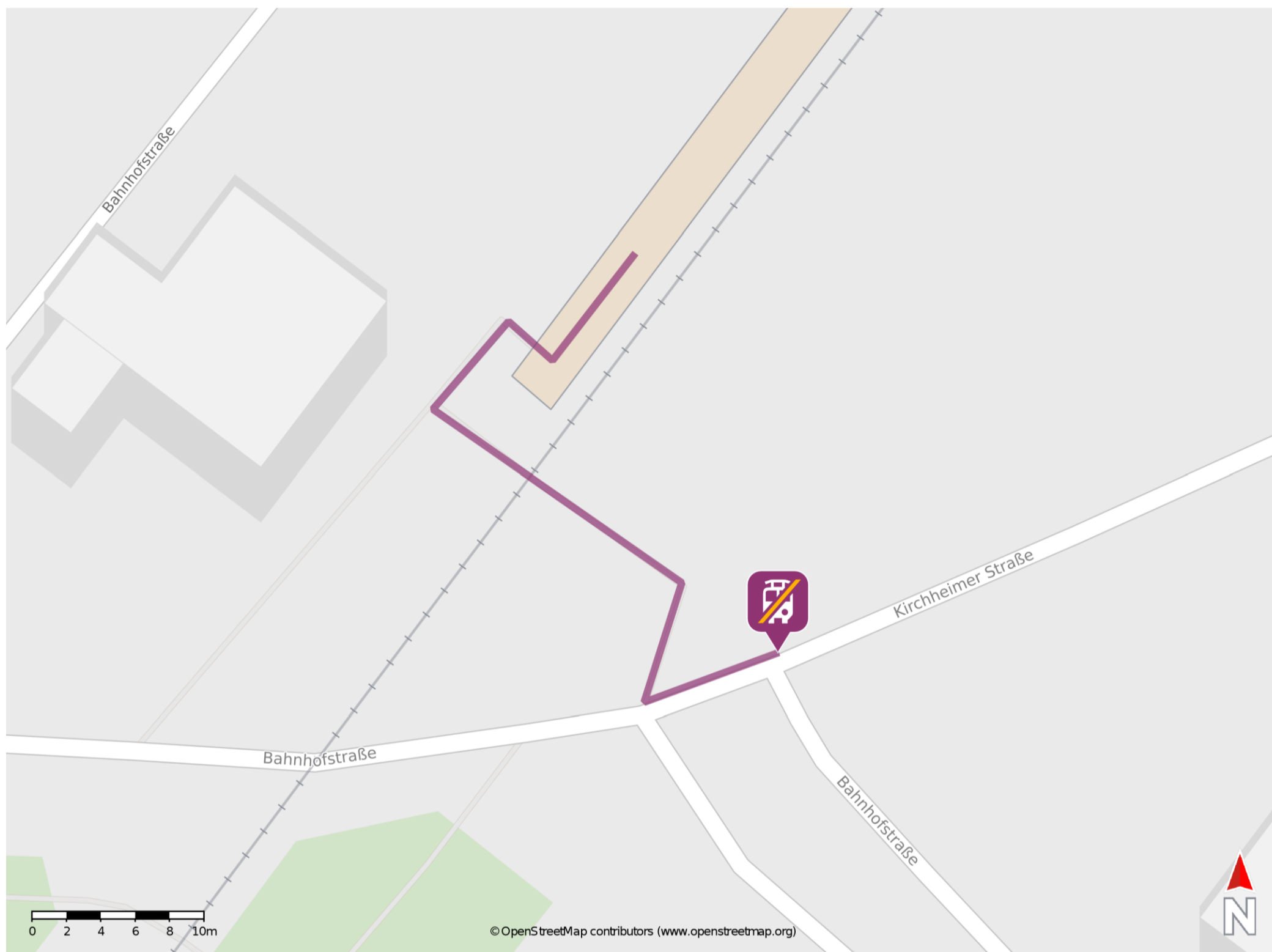
Verlassen Sie den Bahnsteig und biegen Sie nach rechts auf die Hubertusstraße ab. Folgen Sie dieser bis an die Weingartenstraße und biegen Sie nach links ab. Folgen Sie dem Straßenverlauf bis zur Ersatzhaltestelle. Die Ersatzhaltestelle befindet sich an der Bushaltestelle Feuerwehr.



* Fahrradmitnahme im Schienenersatzverkehr nur begrenzt möglich.
Im QR Code sind die Koordinaten der Ersatzhaltestelle hinterlegt.

— barrierefrei
— nicht barrierefrei

Bad Münstereifel Arloff



Wegbeschreibung Schienenersatzverkehr *

Verlassen Sie den Bahnsteig und begeben Sie sich an die Kirchheimer Straße. Die Ersatzhaltestelle befindet sich in unmittelbarer Nähe.



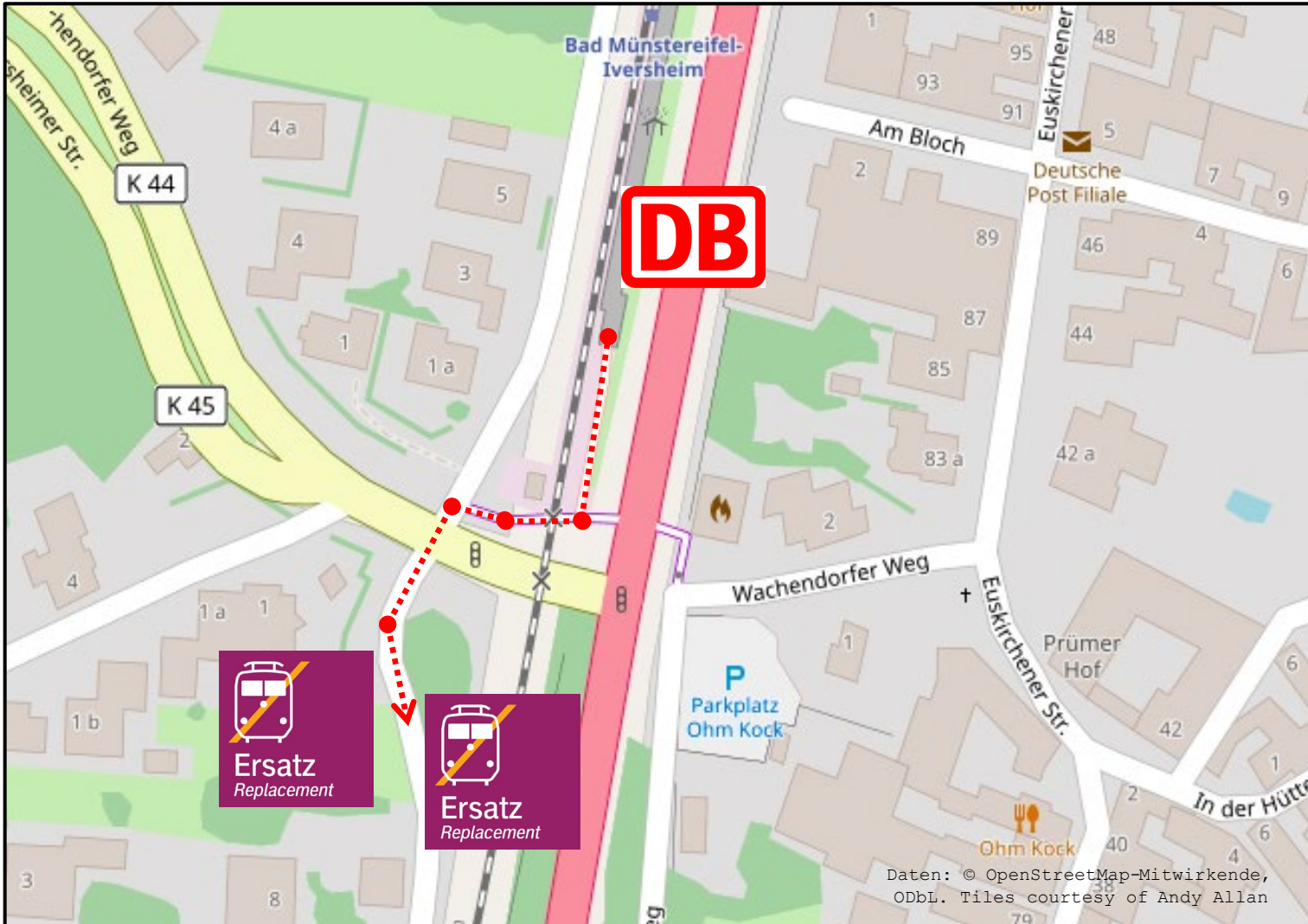
* Fahrradmitnahme im Schienenersatzverkehr nur begrenzt möglich.
Im QR Code sind die Koordinaten der Ersatzhaltestelle hinterlegt.

— barrierefrei
- nicht barrierefrei


Schienerenersatzverkehr

Bad Münstereifel-Iversheim

Ersatzhaltestelle „Peter Greven Straße“



Legende:

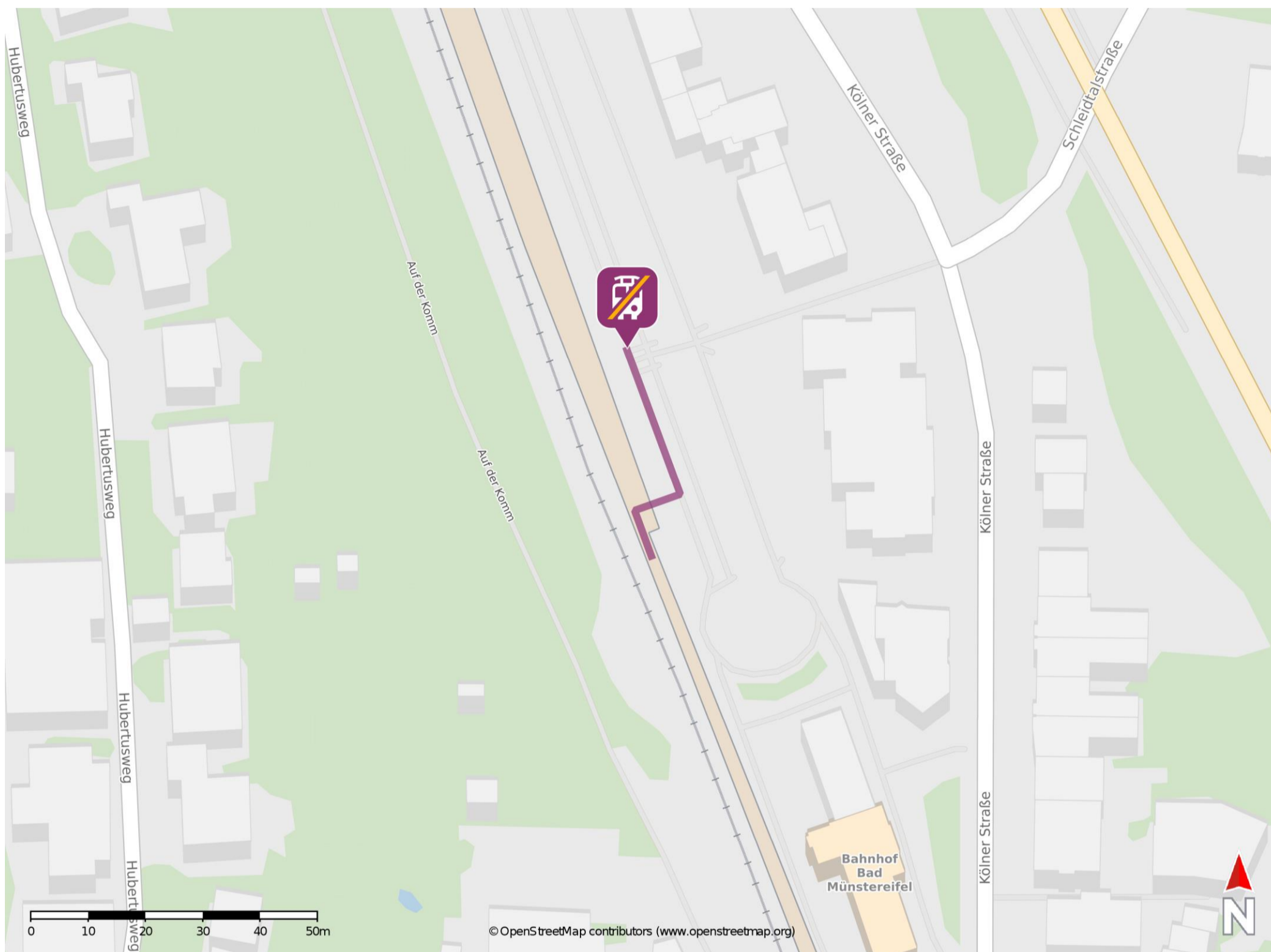
 Fußweg zum Halteplatz für den Schienenersatzverkehr

Ihre Informationsmöglichkeiten:

Internet:
bauinfos.deutschebahn.com


Bauhotline DB Regio NRW:
0202 515 62 515

Bad Münstereifel



Wegbeschreibung Schienenersatzverkehr *

Verlassen Sie den Bahnsteig und orientieren Sie sich links. Die Ersatzhaltestelle befindet sich auf dem Parkplatz in unmittelbarer Nähe zum Bahnhof.



* Fahrradmitnahme im Schienenersatzverkehr nur begrenzt möglich.
Im QR Code sind die Koordinaten der Ersatzhaltestelle hinterlegt.

— barrierefrei
— nicht barrierefrei

Schienerersatzverkehr

Bad Münstereifel – Haltestelle „Eifelbad“



Legende:
..... Fußweg zum Halteplatz für den Schienenersatzverkehr

Ihre Informationsmöglichkeiten:

Internet:
bauinfos.deutschebahn.com

Bauhotline DB Regio NRW:
0202 515 62 515